

**CELVEDIS
,
KARTOGRĀFISKO
MATERIĀLU MEKLĒŠANAI
LNB RESURSOS**

LNB Kartogrāfiskos materiālus (kartes, pilsētu plānus, atlantus, globusus u.c.) iespējams meklēt:

- [PRIMO](#)
- [Latvijas Nacionālās digitālās bibliotēkas portālā](#)
- [LNB karšu pārlūkā](#)

MEKLĒ AR PRIMO

[PRIMO](#) meklētājs sevī apvieno meklēšanu [kopkatalogā](#), LNB veidotajās un abonētajās tiešsaistes [datubāzēs](#).

Primo
Latvijas Nacionālā bibliotēka

Meklēt E-Resursi
A-Z Pārlūkot Tiešā
Meklēšana



Ienākt Izvēlne

Meklēt visos laukos

Viss



Paplašinātā meklēšana

Kas ir Primo?

Izmanto Primo, lai meklētu vienlaikus kopkatalogā, LNB veidotajās un tiešsaistes datubāzēs.

Pieslēdzies ar LNB Lietotāja ID un paroli Primo lapas augšējā labajā stūrī, lai:

- pasūtītu bibliotēkā pieejamos izdevumus;
- piekļūtu savam bibliotēkas lietotāja kontam un pagarinātu izsniegto izdevumu termiņus;
- saglabātu savus meklēšanas rezultātus;
- piekļūtu pilnajiem tekstiem abonētajās tiešsaistes datubāzēs;
- veidotu starptautiskajiem standartiem atbilstošas bibliogrāfiskās norādes (APA, Harvard, MLA), izmantojot programmas RefWorks, EndNote, EasyBib.

Ja rodas jautājumi vai komentāri:

[Jautā bibliotekāram](#)

[Kontakti](#)

[Pamācība Primo lietošanai \(PDF\)](#)

Aktualitātes

07/05/2020

Latvijas jaunākās grāmatas (1.-30. aprīlis)

06/05/2020

Jaunākā profesionālā literatūra (2020. gada aprīlis)

05/05/2020

Meditācija kopā ar Ilmāru Latkovski

05/05/2020

LNB krājuma jaunieguvumi: 2020. gada aprīlis

05/05/2020

LNB krājuma jaunieguvumi




[Detalizētāk par meklēšanu Primo](#)

Atlasi resursa veidu 'kartes'

Meklē pēc ģeogrāfiskā nosaukuma: Latvija, Aizkraukle, Gauja, Vecpiebalgas novads, utt.

Engure

0 selected LAPA 1 54 Rezultāti Personalizēt

-  KARTE
Engure [kartogrāfiskais materiāls] / Latvijas Ģeotelpiskās informācijas aģentūra.
©2015
Pieejams LNB:Karšu lasītava Kartes (KtL2-1/87-37) >
-  KARTE
Engure [karte] / LR VZD Nacionālais mērniecības centrs.
1998
Pieejams LNB:Karšu lasītava Kartes (KtL2-4/40-37) >
-  KARTE
Engure [karte] / LR Valsts zemes dienesta Kartogrāfijas pārvalde.
2001
Pieejams LNB:Karšu lasītava Kartes (KtL2-4/41-37) >

Resursa veids ^

Raksti (82 698)

Grāmatas (6 196)

Vizuālais materiāls (645)

Uzziņu izdevumi (471)

Žurnāli (349)

Kartes (266)

Notis (166)

Audiovizuālie (132)

Disertācijas (113)

Rokraksts (107)

Turpinājumizdevums (69)

Videoieraksts (50)

Avižu raksti (36)

Recenzijas (17)

Teksta resursi (12)

Konferenču materiāli (11)

Meklējot pēc ģeogrāfiskā nosaukuma, galotnes vietā lieto *

Liepāja

Liepāj*

0 selected

LAPA 1

199 Rezultāti

0 selected

LAPA 1

266 Rezultāti

Abava

Abav*

0 selected

LAPA 1

15 Rezultāti

0 selected

LAPA 1

26 Rezultāti

Meklē pēc kartogrāfiskā materiāla veida: atlants, tūrisma kartes, topogrāfiskās kartes, utt.

Vai, meklējot pēc ģeogrāfiskā nosaukuma, veic atlasi pēc priekšmeta

administratīvās kartes



0 selected LAPA 1 474 Rezultāti Personalizēt

1



KARTE

Šim ierakstam eksistē 4 versijas. Skatīt visas versijas >

Latvija / vietu vārdi pēc prof. Endzelīna.

1926

Pieejams LNB:Karšu lasītava Kartes (KtL1-4/35) >

Tiešsaistes piekļuve >

2



KARTE

Šim ierakstam eksistē 9 versijas. Skatīt visas versijas >

Латвийская ССР [kartogrāfiskais materiāls]. карта составлена и подготовлена к печати фабрикой № 5 ГУГК в 1974. г. ; редактор Н.И. Тимофеева.

1975

Pieejams LNB:Karšu lasītava Kartes (KtL2-1/9) >

Tiešsaistes piekļuve >

Priekšmets - forma/žanrs ^

Administratīvās kartes (149)

Autoceļu kartes (227)

Ceļu kartes (227)

Hipsometriskās kartes (1 215)

Ielu kartes (227)

Kartes (2 649)

Kartes, ceļu (227)

Kartes, hipsometriskās (1 213)

Kartes, ielu (227)

Kartes, tematiskās (150)

Kartes, topogrāfiskās (1 221)

Kartes, tūrisma (3 746)

maps (2 080)

Road maps (227)

Tematiskās kartes (150)

Thematic maps (150)

Topographic maps (1 215)

Topogrāfiskās kartes (1 215)

Tourist maps (3 731)

Tūrisma kartes (3 733)

Meklē pēc tematikas: valodniecība, laivošana, makšķerēšana, kulinārija, utt.

Vai, meklējot pēc ģeogrāfiskā nosaukuma, veic atlasi pēc priekšmeta

velotūrisms X / Viss 🔍

0 selected LAPA 1 405 Rezultāti Personalizēt

1  KARTE 🗨️ ✉️ 📌 ⋮
Šim ierakstam eksistē 2 versijas. Skatīt visas versijas >
Dvirācīais geležinēs uždangos trasa "EuroVelo 13" [kartogrāfiskais materiāls] : Vakarų Lietuvos divričių maršrutu ir trasų žemėlapis, M 1:200 000 ; Klaipėdos miesto divričių maršrutu žemėlapis, M 1:25 000/M1:10 000 / kartografija: "Jana Seta" ; topografinė duomenų bazė © Klaipėdos miesto savivaldybės administracija, 2011.
2013
📖 👤 Pieejams LNB:Karšu lasītava Kartes (KtB2-3/798) >

2  KARTE 🗨️ ✉️ 📌 ⋮
Šim ierakstam eksistē 2 versijas. Skatīt visas versijas >
Регион Земгале, Латвия [kartogrāfiskais materiāls] : карта веломаршрутов / подготовлено: ООО "Картографическое издательство Яня сета".
2013
📖 👤 Pieejams LNB:Karšu lasītava Kartes (KtL2-3/1607) >

- Priekšmets ^
- Rīga (Latvija) (695)
 - Latvija (557)
 - Vecrīga (Rīga, Latvija) (344)
 - Velotūrisms (282)**
 - Ventspils (Latvija) (215)
 - Lietuva (188)
 - Latgale (Latvija) (184)
 - Ceļi (160)
 - Gaujas Nacionālais parks (Latvija) (140)
 - Vidzeme (Latvija) (140)
 - Velotakas (139)
 - Liepāja (Latvija) (136)
 - Zemgale (Latvija) (126)
 - Valmiera (Latvija) (124)
 - Kurzeme (Latvija) (108)
 - Daugavpils (Latvija) (106)
 - Rēzekne (Latvija) (92)
 - Ventspils novads (Latvija) (57)
 - Rietumlatvija (56)
 - Zieme|latvija (46)

Karti iespējams aplūkot nospiežot uz saites «Tiešsaistes piekļuve»

2



KARTE
**Der Wendensche Kreis [kartogrāfiskais materiāls] = Le Cercle de Wenden :
Nr. II / gezeichnet von Lud. Aug. Graf Mellin.**
1792

[Pieejams LNB:Karšu lasītava Kartes \(KtL1-1/89\) >](#)
[Tiešsaistes piekļuve >](#)

Spiežot uz kartes nosaukuma atveras logs, kurā uzrādās informācija par LNB pieejamajiem kartes eksemplāriem, kartes metadati, kā arī lejasdaļā iespējams ielūkoties 'virtuālajā plauktā' – tajā atlasītas līdzīgas kartes

Virtuāls plaukts

						
Uebersichtskarte der Strassen und Wege vom Rigaschen Kreise mit ...	Der Rigische Kreis [kartogrāfiskais materiāls] = Le cercle de Riga : ...	Der Wolmarsche Kreis [kartogrāfiskais materiāls] = Le ...	Der Wendensche Kreis [kartogrāfiskais materiāls] = Le ...	Kарта почтово-телеграфных сообщений Лифляндской губернии ...	Der Walcksche Kreis [kartogrāfiskais materiāls] = Le Cercle de Walck ...	
191-	1791	1792-3	1792	1842	1793	



MEKLĒ LNB DIGITĀLAJĀ BIBLIOTĒKĀ

Hipersaite «Tiešsaistes piekļuve» PRIMO meklētāja ierakstā Tev atver LNB digitālās bibliotēkas ierakstu, bet LNB digitalizētos materiālus iespējams meklēt uzreiz lndb.lv

The screenshot shows the homepage of the Latvian National Digital Library (LNB). At the top, there is a navigation bar with the following items: "LATVIJAS NACIONĀLĀ DIGITĀLĀ BIBLIOTĒKA", "VIENOTAIS MEKLĒTĀJS" (highlighted in green), "GRĀMATAS", "PERIODIKA", "ZUDUSĪ LATVIJA", "AUDIO", and "CITI RESURSI". Below the navigation bar, the main heading reads "Latvijas Nacionālā digitālā bibliotēka" and "Viss digitālais saturs vienā meklētājā". Underneath, it lists the collection size: "693 458 periodiskie izdevumi, 17 289 grāmatas, 73 622 attēli, 2402 kartes, 13 288 skaņu un video ieraksti". A search bar is prominently displayed with a blue border, containing a search icon and a button labeled "Izvērstā meklēšana". Below the search bar are three checkboxes: "Digitālie objekti" (checked), "LNB katalogs", and "Viss krājums". On the right side, a vertical navigation menu is visible, with "KARTES" highlighted by a red border and a blue arrow.

Meklē gan izmantojot meklētāju (atzīmēts ar zilu), gan karšu pārlūkā (atzīmēts ar sarkanu)

Meklē pēc ģeogrāfiskā nosaukuma,
tematiskā priekšmeta, žanra utt.

Atceries atlasīt tipu

Tips	
Turpinājumizdevums	8197
Fotogrāfija	2105
Atklātne	662
Dokuments	111
Grāmata	108
Sīkiespieddarbs	72
Karte	51
Zīmējums	49
Grafika	44
Plakāts	26
Rādīt visus (28)	

Laivošana



Izvērstā meklēšana

 Digitālie objekti LNB katalogs Viss krājums[← Meklēšanas rezultāti](#)

Ūdenstūristu nakšņošanas vietas Gaujas nacionālā parka teritorijā

[Atvērt oriģinālresursā](#)

Līdzradītājs: Seile, S.
Melngailis, I.
Frīdberga, Maija

Apraksts: Lapas otrā pusē teksts un ilustrācijas

Priekšmets: Laivas un laivošana – Latvija – Kartes, tūrisma
Gaujas nacionālais parks (Latvija)–Kartes, tūrisma
Gauja, upe (Latvija)–Kartes, tūrisma
Vidzeme (Latvija)–Kartes, tūrisma
Kartes

Anotācija: Shēmā attēlots Gaujas posms no Vītoliem līdz Murjāņiem, uzrādītas ūdenstūristu apmetņu vietas un telšu vietu skaits tajās, krasta līnijas garums apmetnes teritorijā, malkas iegūšanas raksturojums, apdzīvotās vietas, attālumi km starp nakšņošanas vietām

Fiziskais datu nesējs: Papīrs

Lai aplūkotu karti, spied 'atvērt oriģinālresursu'

KARŠU PĀRLŪKS

kartes.lnb.lv



KARTES

LV | EN

[Ieiet sistēmā](#)

MEKLĒŠANA

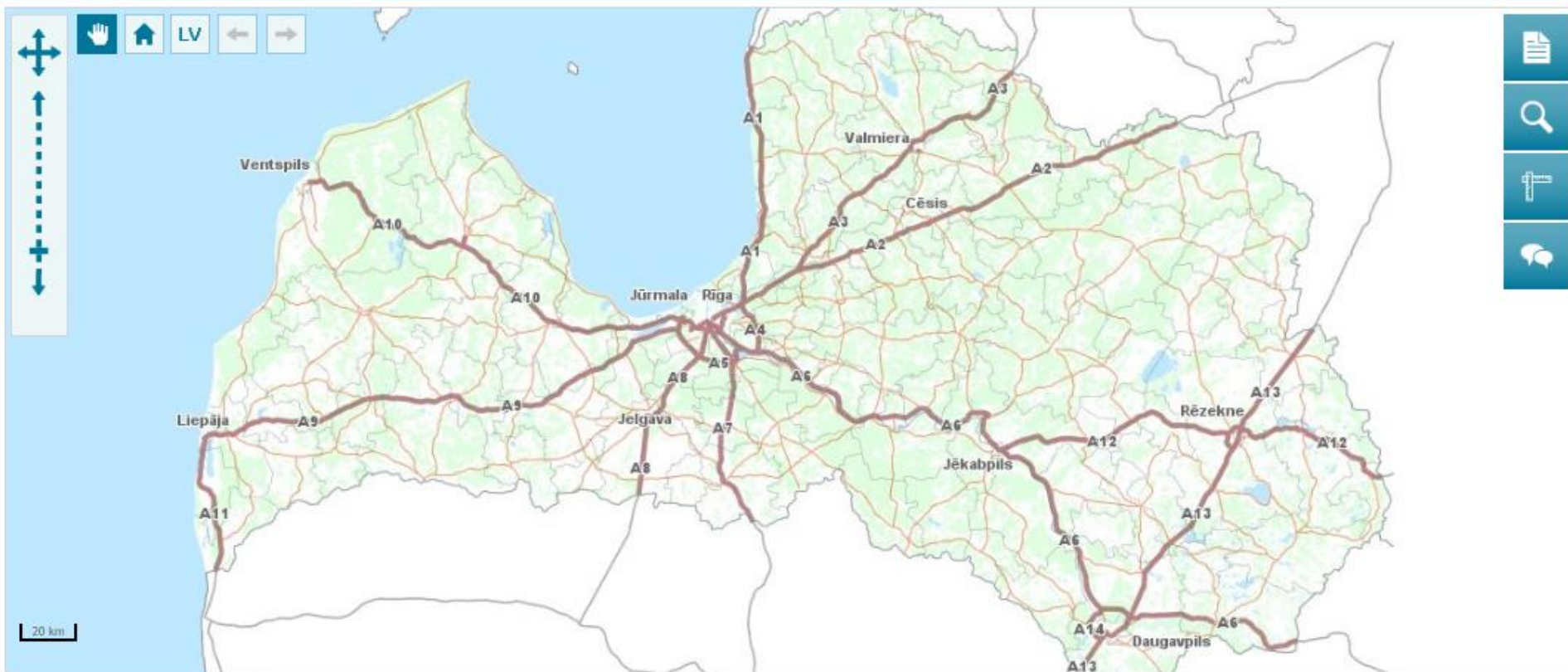
Norādīt precīzo vietu kartē

Norādīt apgabalu kartē

Nodzēst atlasē ģeometriju

Attēloti 1-10 no 117 rezultāta(-iem)

Nosaukums	Gads
Karte der Stadt Riga : Blatt 1/2d : Specialplan der Altstadt	[pēc 1883]
Karte der Stadt Riga : Blatt 1/2b	[pēc 1883]
Karte der Stadt Riga : Blatt 1/2c	[pēc 1883]
Karte der Stadt Riga : Blatt 3/4a	[pēc 1883]
Karte der Stadt Riga : Blatt 3/4b	[pēc 1883]
Karte der Stadt Riga : Blatt 3/4c	[pēc 1883]
Karte der Stadt Riga : Blatt 3/4d	[pēc 1883]
Karte der Stadt Riga : Blatt 5/6a	[pēc 1883]
Karte der Stadt Riga : Blatt 5/6b	[pēc 1883]



KARŠU PĀRLŪKS

Karšu pārlūks kartes.lnb.lv

MEKLĒŠANA

 **Norādīt precīzo vietu kartē**

 **Norādīt apgabalu kartē**

 **Nodzēst atlasē ģeometriju**

Uzmanību! Dati tika atlasīti pēc atlasē ģeometrijas.
Attēloti 1-10 no 28 rezultāta(-iem)

Nosaukums	Gads
<input type="text"/>	<input type="text"/>
Rīga : Gouvernement Kurland u. Livland : Reihe VIII, Blatt 3	1915
Karte von Kurland	1833
Ducatus Curlandiae	1747
Ducatus Curlandiae	1747
Ducatus Curlandiae	1747
Vidzeme- vispārīgi- un no jauna pārmērotiem ceļiem līdz ar Augš- un Lejas Kurzemi	1896
Ducatum Curlandiae et Semigalliae nec non Districtus Regii Piltensis Tabula Geographica ...	[1770]
Latvijas vispārīga (politiska un fiziska) un ģeoloģijas karte	1891
Latviešu apdzīvotās zemes karte	1911
Landkarte no latviešu zemes	1859

Lai aplūkotu topogrāfiskās kartes, izvēlies 1. ikonu augšējā labajā kartes stūrī.

Lai meklētu pēc vietvārda, izvēlies 2. ikonu.

Lai kartē izmērītu attālumu vai laukumu, izvēlies vienu no diviem rīkiem, kuri atrodami spiežot uz 3. ikonās.



Kartes iespējams meklēt ar izvēlnēm: «Norādīt precīzo vietu kartē» vai «Norādīt apgabalu kartē».

Atzīmējot vietu vai apgabalu zem meklēšanas lauka redzamajā sarakstā, tiks atlasītas teritoriju ietverošās kartes.

Kartes var meklēt arī pēc izdošanas gada, nosaukuma vai vārda nosaukumā, iespējams arī atlasīt kartes veidu.

Papildus iesakām aplūkot:

[Virtuālo izstādi «Nepārtrauktā līnija. Latvijas robežas kartēs»](#)
(skatīšanai lūdzam izmantot Google Chrome pārlūku)

Digitālo kolekciju [«Latvija 16.-18.gadsimta kartēs»](#)

Digitālo kolekciju [«Nacionālās kartogrāfijas pirmsākumi»](#)

Izstādes [«Latvijas militārā kartogrāfija» virtuālo ekskursiju](#)

LNB nozaru ceļvedi [«Ģeogrāfijā un kartogrāfijā](#)

Ja rodas jautājumi vai nepieciešama palīdzība
informācijas meklēšanā, rakstiet

kartes@Inb.lv

vai zvaniet

Tālr.: 67716031